

Fond de plan cadastral non contractuel		
Planimétrie rattachée au système de coordonnées: RGF 93 Projection CC45	Précision des mesures: <10cm	Classe de précision: A
Altimétrie rattachée au NGF: IGN 69	N° DT: -	N° DICT: -
Méthode de rattachement: Mobile GNSS temps réel (Réseau Téria)	Levé par: LB	Le: 04.06.2026
Matériel utilisé: GNSS Trimble R6S / Station totale S5 5" Robot DR+	Dessiné par: LB	Le: 09.06.2026
N° de série: 5739R00552/37110664	Date contrôle périodique: 01/08/2025	Vérifié par: X.M
Méthode de détection: -		

Indice	Modification	Date
A	Etablissement	09.06.2026





Tranche: -	N° de chantier: -	Echelle: 1/500e	BPE
Bon de commande n°: -			



Canalisations Souterraines
 Rue Jean Pagès - CS 90012
 33882 VILLENAVE D'ORNON CEDEX
 Tél.: 05 57 96 97 96
 E-mail: gsd@canasout.fr



Plan de situation

RESEAUX EXISTANT	RESEAUX PROJETES
 Réseau AEP existant	 Réseau AEP à réaliser
	 Branchement PE025 à réaliser
	 Réseau à abandonner

